



D.1.1.1 TECHNICKÁ ZPRÁVA

POLNÍ CESTA - SO 101

DOPLNĚNÍ II

Akce	Polní cesta PC7 v k.ú. Brzice
Stupeň dokumentace	Dokumentace ve stupni DSP-DPS
Investor	Státní pozemkový úřad Pobočka Náchod Palachova 1301 547 01 Náchod
Generální projektant	360 DEGREES CONSTRUCT s.r.o. Hemy 914 75701 Valašské Meziříčí
Vypracoval	
Zodpovědný projektant	
Číslo zakázky	0723
Datum zpracování	10/2024

OBSAH

A) IDENTIFIKAČNÍ ÚDAJE OBJEKTU	2
B) STRUČNÝ TECHNICKÝ POPIS SE ZDŮVODNĚNÍM NAVRŽENÉHO ŘEŠENÍ.....	3
C) VYHODNOCENÍ PRŮZKUMŮ A PODKLADŮ, VČETNĚ JEJICH UŽITÍ V DOKUMENTACI.....	3
D) VZTAHY POZEMNÍ KOMUNIKACE K OSTATNÍM OBJEKTŮM STAVBY	3
E) NÁVRH ZPEVNĚNÝCH PLOCH, VČETNĚ PŘÍPADNÝCH VÝPOČTŮ	3
F) REŽIM POVRCHOVÝCH A PODZEMNÍCH VOD, ZÁSADY ODVODNĚNÍ, OCHRANA POZEMNÍ KOMUNIKACE	3
G) NÁVRH DOPRAVNÍCH ZNAČEK, DOPRAVNÍCH ZAŘÍZENÍ, SVĚTELNÝCH SIGNÁLŮ, ZAŘÍZENÍ PRO PROVOZNÍ INFORMACE A DOPRAVNÍ TELEMATIKU	4
H) ZVLÁŠTNÍ PODMÍNKY A POŽADAVKY NA POSTUP VÝSTAVBY, PŘÍPADNĚ ÚDRŽBU	4
I) VAZBA NA PŘÍPADNÉ TECHNOLOGICKÉ VYBAVENÍ.....	4
J) PŘEHLED PROVEDENÝCH VÝPOČTŮ A KONSTATOVÁNÍ O STATICKÉM OVĚŘENÍ ROZHODUJÍCÍCH DIMENZÍ A PRŮŘEZŮ	4
K) ŘEŠENÍ PŘÍSTUPU A UŽÍVÁNÍ VEŘEJNĚ PŘÍSTUPNÝCH KOMUNIKACÍ A PLOCH SOUVISEJÍCÍCH SE STAVENIŠTĚM OSOBAMI S OMEZENOU SCHOPNOSTÍ POHYBU A ORIENTACE	4

A) IDENTIFIKAČNÍ ÚDAJE OBJEKTU

Stavební objekt	SO 101 – Polní cesta PC7-Doplnění
Katastrální území	k.ú. Brzice
Název stavby	Polní cesta PC7 v k.ú. Brzice
Obec	Brzice
Kraj	Královehradecký
Okres	Náchod


Stavebník, objednatel stavby Státní pozemkový úřad, KPÚ pro Královehradecký kraj,
Pobočka Náchod, Palachova 1301, 547 01 Náchod
IČ: 01312774,
Ing. Štěpán Melichar, vedoucí pobočky Náchod


Generální projektant 360 DEGREES CONSTRUCT s.r.o.,
Hemy 914, Krásno nad Bečvou
757 01 Valašské Meziříčí
IČ: 64088545, DIČ: CZ64088545


Zodpovědný projektant:



pro dopravní stavby

Oprávnění: v seznamu autorizovaných osob vedeném
ČKAIT je veden pod číslem 

Autorizace: TD 02 – dopravní stavby, nekolejová doprava,
osvědčení o autorizaci č. 

TV 03 – stavby vodního hospodářství a krajinného
inženýrství, stavby meliorační a sanační, osvědčení o
autorizaci č. 

B) STRUČNÝ TECHNICKÝ POPIS SE ZDŮVODNĚNÍM NAVRŽENÉHO ŘEŠENÍ

Na základě předpokládaného financování realizace polní cesty z Programu rozvoje venkova se z hlediska z pohledu rozpočtu dělí stavební objekt SO 101 na dvě části. Z důvodu způsobilých a nezpůsobilých výdajů je objekt rozdělen na **SO 101.1 – Polní cesta** (úsek v nezastavěné části obce - extravilánu km 0,06700-1,68716 a km 1,80116-2,18393 – způsobilé výdaje) a **SO 101.2 – Polní cesta v zastavěné části obce** (úsek v intravilánu obce km 0,00000-0,06700 a km 1,68716-1,80116 – nezpůsobilé výdaje) dle územního plánu obce Brzice.

C) VYHODNOCENÍ PRŮZKUMŮ A PODKLADŮ, VČETNĚ JEJICH UŽITÍ V DOKUMENTACI

Neobsazeno.

D) VZTAHY POZEMNÍ KOMUNIKACE K OSTATNÍM OBJEKTŮM STAVBY

Neobsazeno.

E) NÁVRH ZPEVNĚNÝCH PLOCH, VČETNĚ PŘÍPADNÝCH VÝPOČTŮ

Neobsazeno.

F) REŽIM POVRCHOVÝCH A PODZEMNÍCH VOD, ZÁSADY ODVODNĚNÍ, OCHRANA POZEMNÍ KOMUNIKACE

Neobsazeno.

G) NÁVRH DOPRAVNÍCH ZNAČEK, DOPRAVNÍCH ZAŘÍZENÍ, SVĚTELNÝCH
SIGNÁLŮ, ZAŘÍZENÍ PRO PROVOZNÍ INFORMACE A DOPRAVNÍ TELEMATIKU

Neobsazeno.

H) ZVLÁŠTNÍ PODMÍNKY A POŽADAVKY NA POSTUP VÝSTAVBY, PŘÍPADNĚ
ÚDRŽBU

Neobsazeno.

I) VAZBA NA PŘÍPADNÉ TECHNOLOGICKÉ VYBAVENÍ

Neobsazeno.

J) PŘEHLED PROVEDENÝCH VÝPOČTŮ A KONSTATOVÁNÍ O STATICKÉM
OVĚŘENÍ ROZHODUJÍCÍCH DIMENZÍ A PRŮŘEZŮ

Neobsazeno.

K) ŘEŠENÍ PŘÍSTUPU A UŽÍVÁNÍ VEŘEJNĚ PŘÍSTUPNÝCH KOMUNIKACÍ A PLOCH
SOUVISEJÍCÍCH SE STAVENÍŠTĚM OSOBAMI S OMEZENOU SCHOPNOSTÍ
POHYBU A ORIENTACE

Neobsazeno.